



# STADTRALLYE

---

Hildesheim entdecken

 HILDESHEIM

DAUER: CA. 3 STUNDEN; MATERIAL: STIFT  
FÜR ALLE AKTIONEN MIT DEM ROSEN-SYMBOL ERHALTEN SIE ZWEI  
BONUSPUNKTE.



Willkommen in Hildesheim! Starten Sie die Stadtrallye am Hildesheimer Hauptbahnhof. Viel Spaß und gutes Gelingen!

## BEREICH BAHNHOF/ALMSSTRASSE

1. Für welche Art von Kunst ist die Hildesheimer Nordstadt hinter dem Bahnhof bekannt? **Hinweis:** Verlassen Sie dafür den Bahnhof Richtung Nordstadt.



Gehen Sie durch den Bahnhof zurück Richtung Innenstadt. Gehen Sie in die Fußgängerzone gegenüber dem Bahnhof.

2. Wie heißt der Platz zwischen Bahnhof und Kaiserstraße, welcher nach einer Partnerstadt Hildesheims benannt ist?



Gehen Sie vom Platz aus Richtung Kaiserstraße, geradeaus weiter und biegen Sie dann rechts in die Arnekenstraße ab. Gehen Sie in das Untergeschoss der Arneken Galerie.

3. Um welches Tor herum befanden sich vom 13. bis 19. Jahrhundert die mächtigen Befestigungsanlagen der Stadt Hildesheim?



Gehen Sie durch den Ausgang der Galerie in der Arnekenstraße wieder hinaus und geradeaus zur Almsstraße.

4. Wie heißt die Jakobikirche heute?

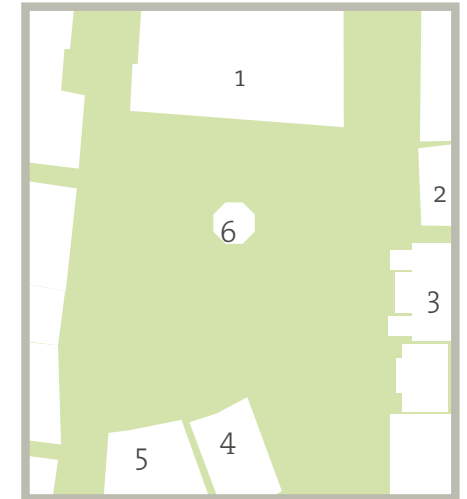
## BEREICH INNENSTADT/MARKTPLATZ

5. Welche Tiere findet man auf dem Relief am Haus der ehemaligen Ratsapotheke?

**Hinweis:** Die Ratsapotheke befindet sich an der Rathausstr./Ecke Hoher Weg.

6. Wie heißen die rechts bezifferten Bauwerke im Plan vom Hildesheimer Marktplatz?

1. \_\_\_\_\_
2. \_\_\_\_\_
3. \_\_\_\_\_
4. \_\_\_\_\_
5. \_\_\_\_\_
6. \_\_\_\_\_



7. Wie heißt der Weg, der Hildesheims Welterbekirchen mit dem Marktplatz verbindet?

8. Wann wurde das Knochenhauer-Amtshaus erstmals erbaut? \_\_\_\_\_

9. Die Windplatten an der Nordseite des Knochenhauer-Amtshauses entsprechen nicht dem ursprünglichen Vorbild. Wann wurden Sie gemalt und wer waren die Künstler?

**Hinweis:** Die Windplatten befinden sich ganz links an der Nordseite des Gebäudes.

10. Markieren Sie auf dem oben abgebildeten Stadtplanausschnitt den Standort der ersten Bronzeplatte der sogenannten Rosenroute!



Gehen Sie vom Marktplatz aus die Rathausstraße runter zum Hohen Weg, biegen Sie nach links ab und dann kurz darauf nach rechts.

## BEREICH ANDREASPLATZ/ALTER MARKT

11. In welchem Jahr wurde die Rekonstruktion des Umgestülpten Zuckerhutes eingeweiht?

---

12. Wie heißt der höchste Kirchturm Niedersachsens und wie hoch ist dieser?

---



---

13. Zur Erinnerung an welchen Reformator wurde der Brunnen auf dem Andreasplatz geschaffen? **Hinweis:** Der Brunnen befindet sich auf der anderen Seite der Kirche.

---



Gehen Sie vom Andreasplatz aus in die Eckemekerstraße, überqueren Sie dann die Kardinal-Bertram-Straße und folgen Sie der Straße Alter Markt zur Kaiserhausfassade.



14. Welche Weltreiche stellen die vier großen Kaiser an der „Kaiserhausfassade“ dar?

---



---



---



---



---



---




Folgen Sie weiter der Straße Alter Markt und biegen Sie nach rechts in die Burgstraße ab, die Sie zur UNESCO-Welterbekirche St. Michaelis führt.

## BEREICH ST. MICHAELIS/BURGSTRASSE



Zeichnen Sie den Grundriss der Kirche St. Michaelis und markieren Sie den katholischen Teil in dieser ansonsten evangelischen Kirche!



15. St. Michaelis: Wie heißt der ehrenwerte amerikanische Spender, der den Wiederaufbau der Kirche begünstigt hat?

---

16. Wie heißen die beiden Figuren auf dem ersten großen Mittelbild der Holzdecke?

---

17. In welchem Jahr feierte die Michaeliskirche ihr 1.000-jähriges Jubiläum?

---



Gehen Sie von St. Michaelis aus die Burgstraße runter und überqueren Sie die Dammstraße. Rechter Hand befindet sich das Roemer- und Pelizaeus-Museum. Gehen Sie links vom Museum in den Arne-Eggebrecht-Weg.



18. Wie heißt die Skulptur, die am Ende des Arne-Eggebrecht-Weges steht?

---



---



---



---



Gehen Sie den Arne-Eggebrecht-Weg wieder hinauf und dann rechts durch das Paulustor zum Domhof.

## BEREICH MARIENDOM

19. Wie heißt die mit der Gründungssage eng verbundene Blume, welche sich an der Apsis des Domes befindet?

---

20. Wie viele Tore und Türme besitzt der berühmte Heziloleuchter im Mariendom?

---



21. Wie heißt der Geistliche, der als Skulptur vor dem Dom steht?

---



Überqueren Sie den Domhof Richtung Südosten und gehen Sie durch die Stinekenpforte.

22. Woher hat die Stinekenpforte ihren Namen?

---



Überqueren Sie die Straße und gehen geradeaus durch die Neue Straße. Biegen Sie dann rechts in den Hinteren Brühl ab und folgen Sie diesem bis zum Ende.



Schreiben Sie ein Gedicht über Hildesheim, in welchem die Wörter „Kehrwiederturm“ und „Keßlerstraße“ aufgegriffen werden!

## BEREICH NEUSTADT/FACHWERKVIERTEL

23. Nennen Sie die vier Tugenden, die am Wernerschen Haus zu finden sind und übersetzen Sie diese aus dem Lateinischen ins Deutsche!

---



---

24. Wer erhob die Kirche St. Godehard 1963 zur „basilika minor“?

---



Folgen Sie dem Godehardsplatz Richtung Norden, der zur Straße Gelber Stern wird. Biegen Sie rechts in den Lappenberg ab.

25. An welches Bauwerk erinnert das Mahnmal am Lappenberg?

---



Biegen Sie auf der anderen Seite des Denkmals links in den Lappenberg ab und dann rechts in die Keßlerstraße, wo sich auf der rechten Seite ein Durchgang zum Kehrwiederturm befindet.

26. Von welchem Verein wird der Kehrwiederturm heute genutzt?



Sie haben es geschafft! Wir hoffen, die Stadtrallye hat Ihnen Spaß gemacht.

## AUSWERTUNG:

Alle Fragen richtig:

Hildesheim Profi

20 bis 25 Fragen richtig:

Stadtxpert/in

15 bis 20 Fragen richtig:

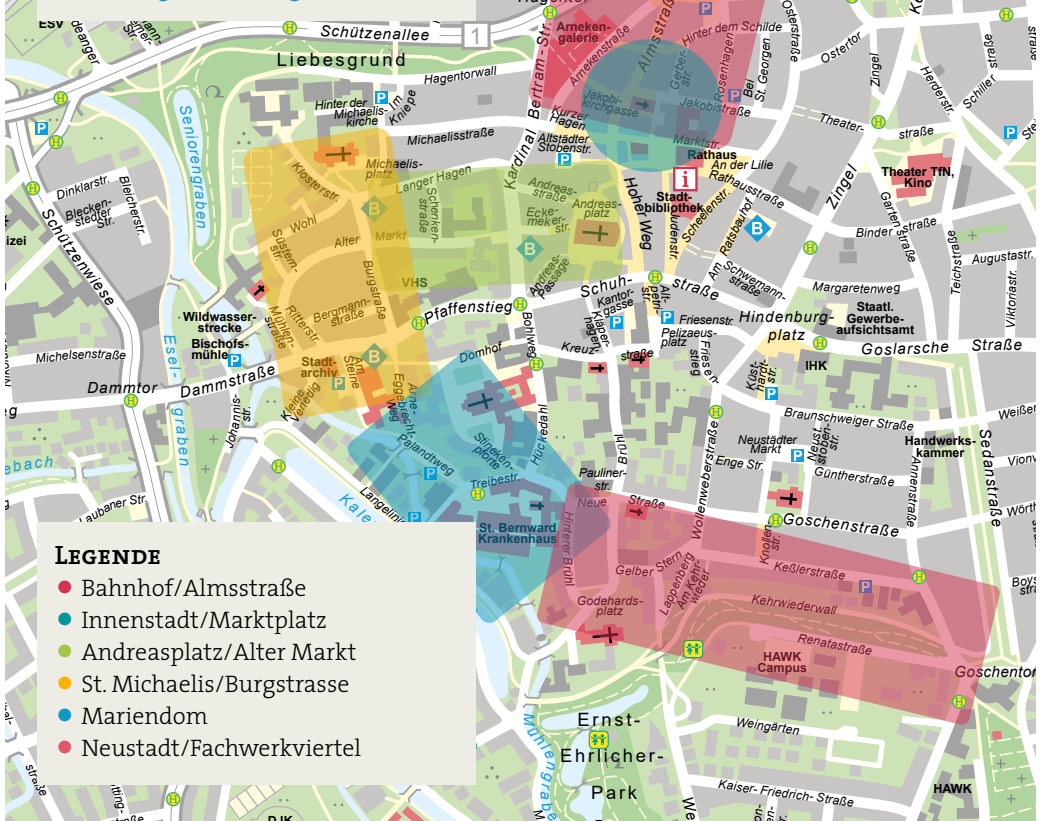
Hildesheimfachmann/frau

10 bis 15 Fragen richtig:

Kundiger Gast

Bis 10 Fragen richtig:

Lernfähige/r Neubürger/in



## 📍 Tourist-Information Hildesheim

Rathausstr. 20 (Tempelhaus) · 31134 Hildesheim

☎ +49 (0) 5121 1798-0

📠 +49 (0) 5121 1798-88

✉ [tourist-info@hildesheim-marketing.de](mailto:tourist-info@hildesheim-marketing.de)

[www.hildesheim.de/tourismus](http://www.hildesheim.de/tourismus)

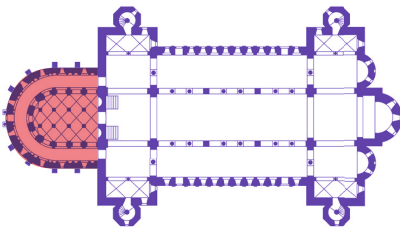
## Impressum

Herausgeber & Redaktion: Hildesheim Marketing

Stand: Mai 2021, Änderungen vorbehalten

# LÖSUNGEN STADTRALLYE

1. Street-Art
2. Angoulêmeplatz
3. Hagentor
4. Literaturhaus St. Jakobi
5. Esel
6. 1. Rathaus, 2. Tempelhaus, 3. Wedekindhaus, 4. Bäckeramtshaus, 5. Knochenhauer-Amtshaus, 6. Rolandbrunnen/Marktbrunnen
7. Welterbeband
8. 1529
9. 1996  
Künstler: Kloth, Lidoldt, Kunolski, Hoding, König, Svec, Metell, Glazer, Schramm
10. zwischen Zahl 2 und Zahl 3
11. 2010
12. St.-Andreas-Kirchturm, 114,5 m
13. Johannes Bugenhagen
14. die vier großen Weltreiche: Assyrien/Babylon, Persien, Griechenland, Rom



From Wikimedia Commons

15. Mr. B.A. Armour
16. Adam und Eva
17. 2010
18. Bhairawa-Statue
19. Rose (Wildrose/Rosa Canina)
20. 24 (jeweils 12)
21. Bernward
22. ehemaliger Abort der Geistlichen
23. spes = Hoffnung, fides = Glaube, caritas = Liebe, patientia = Geduld
24. Papst Paul VI.
25. Synagoge
26. Kunstverein Hildesheim